




## Tour Lac Aylmer (Mo+)

Dist	Étape	Direction	
0	0	←	Gauche sur Rte 161-Nord
0.5	0.5	→	Droite sur la route 112-Est
8.7	8.2	→	Droite sur la rue St-François et Garthby-Beaulac
10.3	1.6	→	Droite sur la route 112-Est
17.7	7.4	←	Gauche sur rue Champagnat/route 263-Nord
18.6	0.9	→	Droite sur ch. Tugeon
22.1	3.5	→	Droite sur ch. du Pansu
23	0.9	→	Droite sue QC-122 O
26.3	3.3	←	Gauche sur la rue Champoux/route 263-Sud
27.5	1.2	→	Droite sur la rue Champoux/route 263-Sud + pique-nique 
27.8	0.3	→	Droite sur le Chemin Lavoie
30.7	2.9	→	Droite sur le Chemin de Stratford
39.8	9.1		Pavillon de la faune (toilette et eau), ou pique-nique 
40.5	0.7	→	Droite sur Ch Aylmer
44.4	3.9	→	Droite sur la route 161-Nord
51.7	7.3	←	Gauche au stationnement

Mis à jour: 15 août 2019